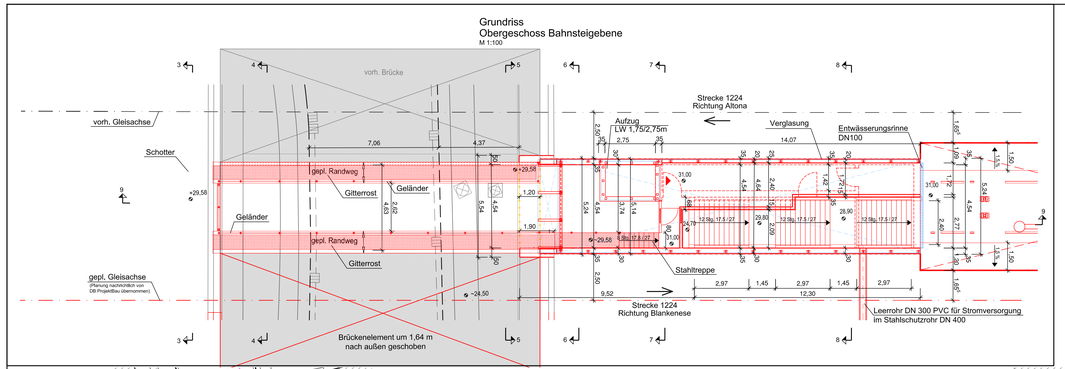

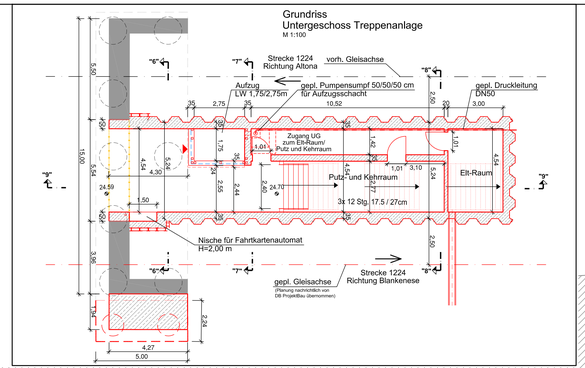

Legende

- Neubau Planung
- Bestand lt. KVL-Plan
- Vermessung
- Rückbau
- DB-Grenze
- gepl. Zuwegung
- gepl. Bahnsteig
- wassergebundene Deckschicht
- Bohrsondierung
- Kabelschacht Gr V
- Kabelschacht Gr IV
- Mastleuchte (Einzelln.)
- Mastleuchte (Doppeln)
- Geländer / Zaun
- Linienentwässerung
- Taktile Leitelnrichtung
- Winkelstütze mit Geländer/Zaun
- gepl. Regenwasserkanal
- vorh. Mischwasserkanal

Anschlussschacht DN1000

M 1:25

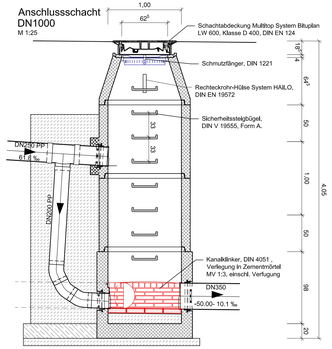

Index:	Änderungen bzw. Ergänzungen	Name:	Datum:
b	Erweiterte Darstellung bzw. Anpassung	W. Nillmeier	02.01.13
a	Erweiterte Darstellung bzw. Anpassung	W. Nillmeier	26.11.12

Bauherr / Anlagenverantwortlicher
DB Station & Service AG
RB – Nord – Anlagenmanagement 2, SV-N4)
Hachmannplatz 16
20099 Hamburg

Bauherrenvertretung / Projektleitung
DB ProjektBau GmbH
Regionalbereich Nord 2, BV-N-P(S3)
Museumstraße 39
23765 Hamburg

DB Netze

Projektbezeichnung / Maßnahmenbeschreibung:

Neubau VST S-Bahn Haltepunkt Ottensen
Strecke 1224

Projekt-Nr.: G.011301200

Planungsphase	Entwurfsplanung	Stationsname	HP-Ottensen
Planinhalt	Lageplan EU Bahnfelder Steindamm und gepl. Personenüberführung, Grundriss EU	Strecke	Hamburg-Altona - Blankenese
Maßstab	1:250, 1:100, 1:50,1:25	Strecken-Nr. 1224	Barcode
Planart/gem. PHB7	Lageplan, Grundrisse, Anschlussschacht	Stations-km	1,7 - 1,9
Plannummer	B.2.2.1_EP-01.1_b	Bahnhofs-Nr.	

Planersteller: SCHMIDT

	Name (Druckschrift)	Datum	Unterschrift
Bearbeitung			
gezeichnet	G. Mrozek	03.08.2012	
bearbeitet	Ch. Gröne	03.08.2012	
Qualitätsprüfung	C. Schulz	03.08.2012	
Ch. Gröne	30.11.2012		

Interne Qualitätsprüfung:

Die Qualitätsprüfung des Planungsbüros wurde durchgeführt

	Name (Druckschrift)	Datum	Unterschrift
	C. Schulz	30.11.2012	

Bauvorlageberechtigter gemäß VV Bau / VV Bau-STE :
Freigabe der Ausführungsunterlagen, gem. Freigabeschreiben:

vom
Freigabe Nr.: _____

	Name (Druckschrift)	Datum	Unterschrift
Bauherrenvertretung / Projektleitung			

PrüfvermerkBautechnischer Prüfer gemäß VV Bau bzw. Gutachter / Planprüfer gemäß VV Bau-STE

	Name (Druckschrift)	Datum	Unterschrift
Eisenbahn-Bundesamt :			

Planersteller: SCHMIDT

Plan gleichgestellt mit der Freigabe-Nr. _____
des Bauvorlageberechtigten vom _____

	Name (Druckschrift)	Datum	Unterschrift
Planersteller			

Die Übereinstimmung mit der Ausführung bestätigt :
Bauüberwacher Bahn (BÜB) gemäß VV Bau/ VV BAU-STE

	Name (Druckschrift)	Datum	Unterschrift
Auftragnehmer :			

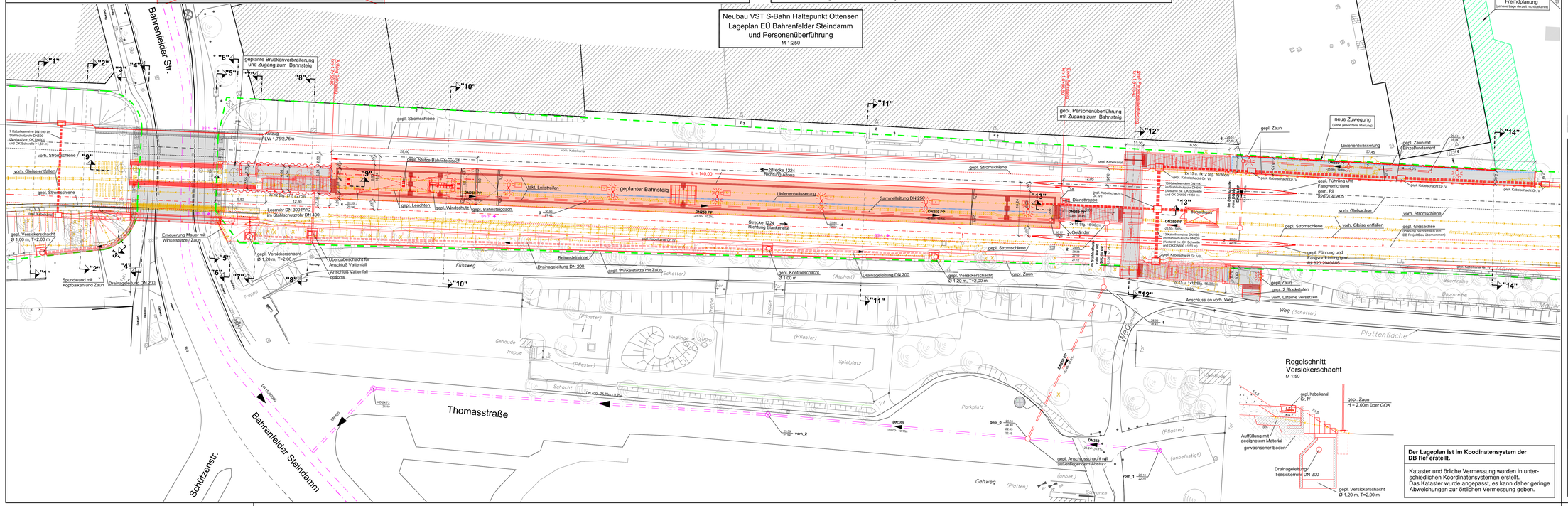

Der Lageplan ist im Koordinatensystem der DB Ref erstellt.

Kataster und örliche Vermessung wurden in unterschiedlichen Koordinatensystemen erstellt. Das Kataster wurde angepasst, es kann daher geringe Abweichungen zur örtlichen Vermessung geben.